

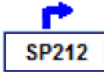
Da Nord - Ovest (Per esempio da Bologna - Roma - Napoli - Bari)




1) Autostrada Adriatica BO – BA, uscita al casello Bari Nord



2) Proseguire per 45 Km lungo la Tangenziale (E55/S.S. 16) in direzione "Brindisi – Lecce"



3) Al Km. 851 imboccare l'uscita "Capitolo – L'Assunta", proseguire sulla destra per la S.P. 212 in direzione "Macchia di Monte - Selva di Fasano - Castellana grotte "

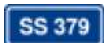


4) Dopo circa 10 Km immettersi sulla S.P. 146 girando a sinistra, in direzione "Selva di Fasano"




5) Lungo la strada, dopo circa 2 Km, individuerete l'indicazione per "S.Lucia". Seguitela svoltando a destra e proseguite per 300 metri. Ci trovate sulla sinistra.


Da Sud - Est (Per esempio da Brindisi - Lecce - Gallipoli)



1) Dalla S.S. 379 Brindisi-Bari, proseguimento per S.S. 16 in direzione Bari



2) Al Km. 851 imboccare l'uscita "Capitolo – L'Assunta", proseguire sulla destra per la S.P. 212 in direzione "Macchia di Monte - Selva di Fasano - Castellana grotte "



3) Dopo circa 10 Km immettersi sulla S.P. 146 girando a sinistra, in direzione "Selva di Fasano"

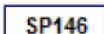


4) Lungo la strada, dopo circa 2 Km, individuerete l'indicazione per "S.Lucia". Seguitela svoltando a destra e proseguite per 300 metri. Ci trovate sulla sinistra.

Da Sud – Ovest (Per esempio da Taranto - Reggio Calabria)



1) Dalla S.S. 172 Taranto - Martina Franca, oltrepassare località Martina Franca, Locorotondo, Selva di Fasano



2) Seguire indicazioni per Castellana Grotte imboccando la S.P. 146 . Individuerete lungo la strada, dopo circa 4 Km, l'indicazione per "S.Lucia". Seguitela svoltando a sinistra e proseguite per 300 metri. Ci trovate sulla sinistra